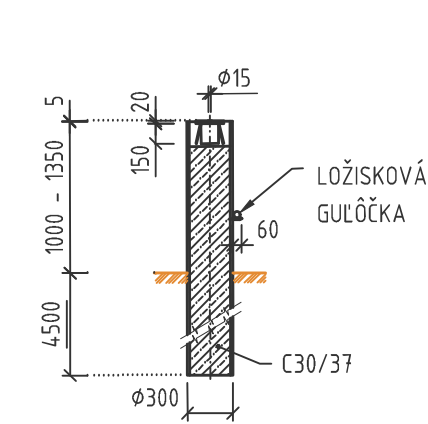


POZOROVACÍ BOD

1:50

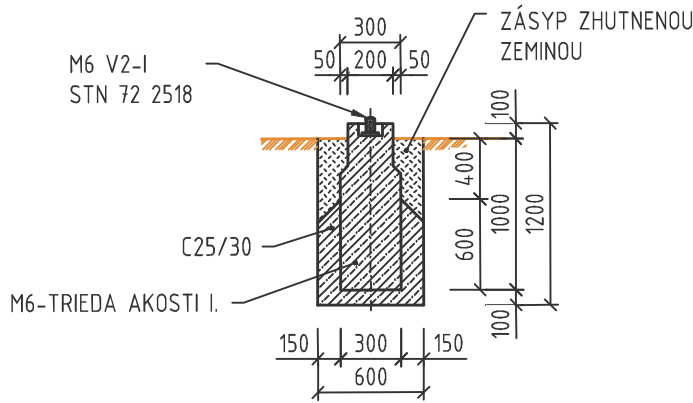
HĚBKOVY STABILIZOVANÝ (2 KS)



VZŤAŽNÝ BOD

1:50

HĚBKOVY STABILIZOVANÝ (2 KS)



POZNÁMKY :

- GEODETICKÉ ZNAČKY NACHÁDZAJÚCE SA NA SPODNEJ STAVBE SA OSADIA PO JEJ VYBUDOVANÍ, PRED VÝSTAVBOU NOSNEJ KONŠTRUKCIE;

- POZOROVACIE BODY SA UMIESTNIA V BLÍZKOSTI MOSTA TAK, ABY Z NICH BOLA MOŽNÁ ZÁMERA NA VZŤAŽNÉ BODY A POZOROVANÉ BODY NA MOSTE;

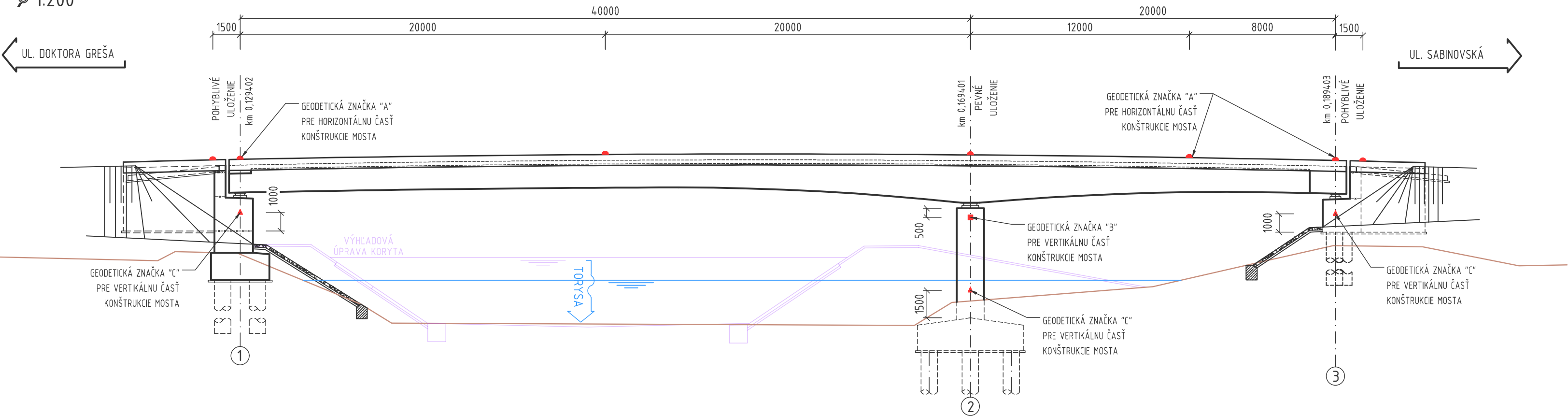
- VŠETKY GEODETICKÉ ZNAČKY BUDÚ Z NEKORODUJÚCEHO MATERIÁLU ALEBO MUSIA BYŤ OPATRENÉ ANTIKORÓZNOU ÚPRAVOU.

LEGENDA :

- GEODETICKÁ ZNAČKA "A" PRE HORIZONTÁLNU ČASŤ KONŠTRUKCIE MOSTA,
- GEODETICKÁ ZNAČKA "B" PRE VERTIKÁLNU ČASŤ KONŠTRUKCIE MOSTA,
- GEODETICKÁ ZNAČKA "C" PRE VERTIKÁLNU ČASŤ KONŠTRUKCIE MOSTA (PRE SADANIA PODPIER, OPŮR A ZÁROVENŤ PRE MERANIE ZVISLOSTI)

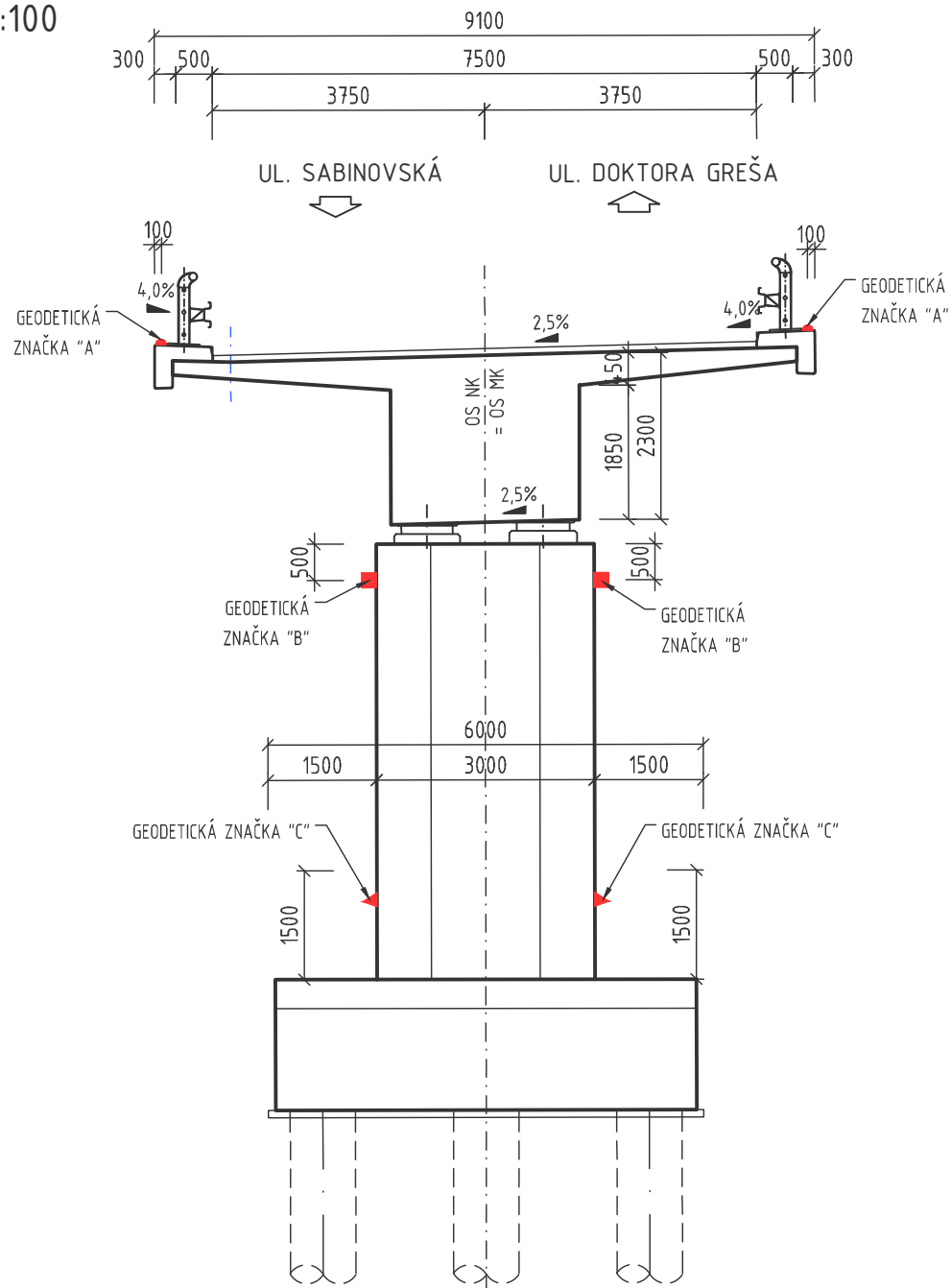
POHĽAD NA MOST





1:200



PRIEČNY REZ

1:100



VYPRACOVAL ING. J. HORNÍK		ZODP. PROJEKTANT ING. J. KOPČÁK		HL. INŽ. PROJEKTU	 DOPRAVOPROJEKT, a.s. Divízia Prešov Jarková 28, Prešov 080 01	
KONTROLOVAL ING. V. SUCHÁR		OKRES STAVBY PREŠOV				
OBJEDNÁVATEĽ MESTO VEĽKÝ ŠARIŠ, NÁMESTIE SV. JAKUBA Č.1, VEĽKÝ ŠARIŠ						
VEĽKÝ ŠARIŠ - MOST BARATOKY A PRISLUCHAJÚCA KOMUNIKÁCIA						
OBJEKT: 200-00 MOST BARATOKY					STUPEŇ DSP	FORMÁT 4xA4
					DÁTUM 11.2018	Č. ZÁK. 9039-01
					MIERKA 1:200, 1:100, 1:50	Č. ARCH. 1 485
VÝKRES VZŤAŽNÝCH, POZOROVACÍCH A POZOROVANÝCH BODOV					Č. VÝKRESU 16	Č. SÚPRAVY